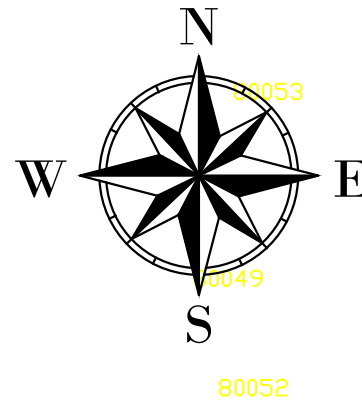
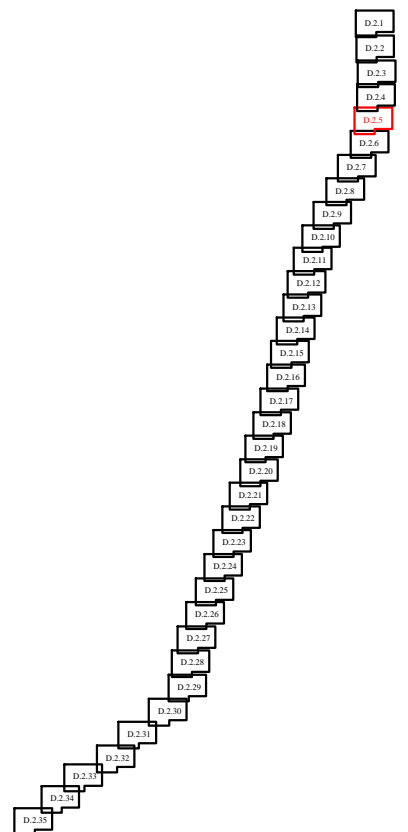


Se racordeaza cu plansa D.2.4













CURBA1  
U=197.7843g  
R=200.00 m  
T=3.48  
B=0.030  
L=6.96 m  
Ti=Km 12+866.018  
Te=Km 12+872.978

### Grafic de racord



LEGENDA LUCRARI PROIECTATE DJ 508

-  - Ax drum judetean
-  - Margine parte carosabila drum judetean
-  - Margine acostament drum judetean
-  - Sant dalat
-  - Rigola carosabila
-  - Podet tubular
-  - Indicator rutier

Verificator / Expert		Nume		Semnătura		Cerința		Referat / Expertiză nr. / Data	
<b>Proiectant:</b> <b>S.C. NORDIC VISION S.R.L.</b> Str. Basarabi, Nr. 5, bl. A1, sc. A, Iași; e-mail: office@nordicvision.ro; tel: 0732.672.722/ 0741.533.268; CUI: RO38756860						<b>BENEFICIAR:</b> Regia Autonoma Județeană de drumuri Arges R.A.			Proiect nr.: 142/2019
						<b>TITLU PROIECT:</b> "Modernizare drum județean DJ 508 Coteasca (DJ 703B) - Furduiești - Teiu - Buta (DJ 659), km 12+400 - 17+217, L=4,817 km, com. Teiu și Negrasi, jud. Arges			
Specificație		Nume		Semnătura		Scara: 1:500		<b>Amplasament:</b> DJ 508, comunele Teiu, Negrasi, județul Arges	
ȘEF PROIECT		Ing. Ungureanu Catalin							
PROIECTAT		Drd. Ing. Ovidiu Ursanu				Data: 06/2019		<b>TITLUL PLANȘEI:</b> Plan de situație DJ 508 km 12+400 - 17+217	
DESENAT		Drd. Ing. Ovidiu Ursanu							